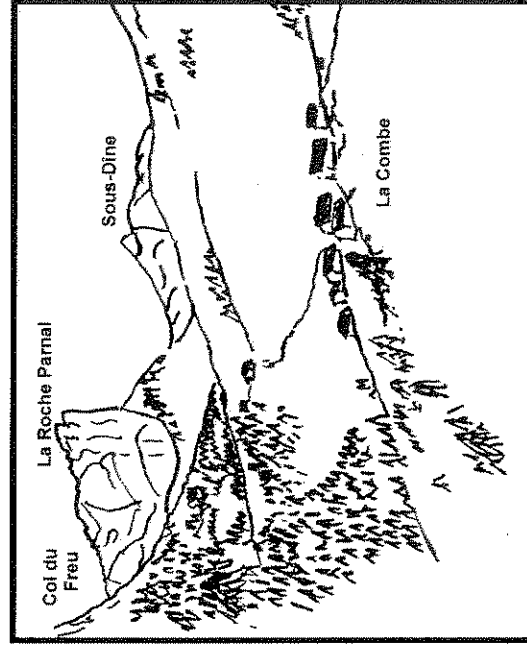

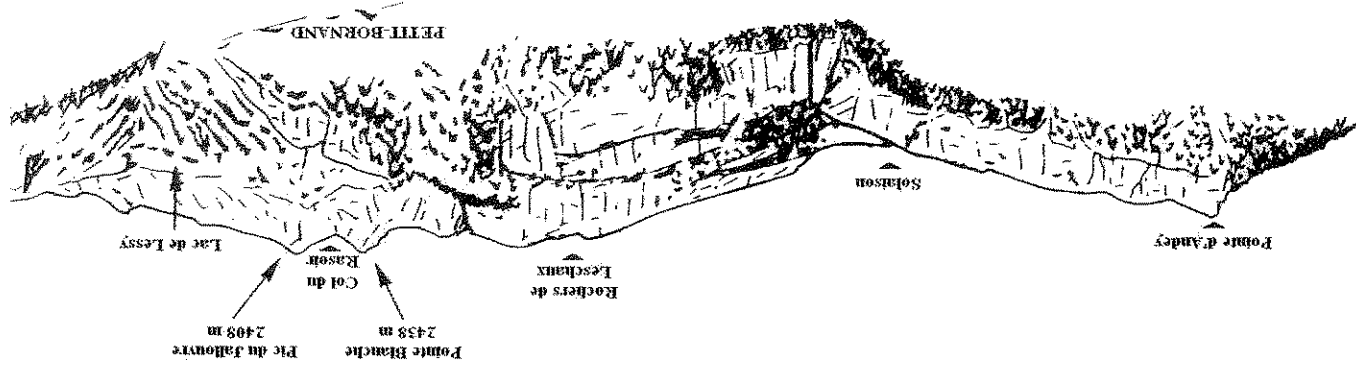


# Balades et randonnées pédestres en Pays Rochois

## Circuit du Col du Pacheux



Panorama depuis "La Combe"



Etymologie de quelques noms de lieu :

**Col de la Cache :** la dénomination est sans doute récente. On devait dire auparavant tout simplement « La Cache » (« La Coche » en d'autres lieux de Savoie) pour désigner une encoche formant un petit col dans une crête de montagne.

**Les Sambuis :** le nom de ce hameau provient du latin *sambucus*, sureau. Ce nom peut donc s'appliquer soit à un lieu où cet arbre était fréquent, soit à un lieu où poussait un sureau remarquable.

**Le Planet :** petite plaine, petit plateau.

**Le Pacheux :** est-ce l'évocation de l'aspect « penché » de cet ancien passage au travers de la crête montagneuse ?

**La Combe :** le hameau est effectivement installé au bas d'une petite combe.

**Les Mouilles :** lieu humide. Les sources et ruisselets sont nombreux dans la partie haute du vallon de Bellajoux. Ils se réunissent plus bas pour former le torrent des Sambuis.

**Bellajoux :** « joux » vient du bas latin *juris*, forêt. La « belle forêt », ou « grande forêt » est encore bien présente. Ce sont les défrichages ancestraux qui l'ont transformée en alpages. Depuis un demi siècle et le déclin des activités pastorales, la forêt reconquiert à nouveau les espaces abandonnés.


**Durée :** 2h45 à 3h

**Départ :** route forestière de Saint-Laurent, 80 m en amont d'une carrière

**Difficulté :** pour randonneurs expérimentés - dénivelé 400 m - sans être dangereuse, la dernière pente sous le col est à franchir groupé, du fait du risque de faire rouler des pierres.

**Intérêt :** parcours montagnard varié permettant une découverte du beau vallon de Bellajoux.

**Balisage :** jaune et vert



## Description de l'itinéraire

**Pour se rendre au point de départ :** depuis la station d'Orange continuer au-delà des téléskis sur 2,5 km. La route est praticable, mais peu carrossable. Prudence !  
Accès possible aussi depuis Saint-Laurent. La chaussée est en meilleur état.

Prendre au dessus de la route une large piste d'exploitation forestière raide au départ. Elle s'approche du haut de la montagne, s'oriente vers la gauche et se termine par un faux plat descendant.

S'engager à son extrémité dans un sentier qui rejoint une pente raide (quelques mains-courantes) et donne accès au col du Pachoux, petite échancrure dans la crête boisée.

Après le col le chemin continue sur la droite plus ou moins horizontalement.

On atteint bientôt un alpage que le sentier traverse jusqu'aux chalets de « La Combe ». Superbe panorama sur la vallée du Borne et les montagnes environnantes.

*De La Combe on peut gagner (10mn) le hameau des Mouilles, où se trouve une auberge. Revenir à « La Combe » pour la suite du circuit*

Pour le retour prendre sous le hameau de « la Combe » l'un ou l'autre des deux petits chemins qui descendent vers d'autres chalets. Ils rejoignent une piste jeepable. On l'abandonne très vite lorsqu'elle s'oriente à droite (ne pas traverser le ruisseau).

Le sentier se poursuit en descente sur la gauche, devient plus rapide, et rejoint la route principale du vallon. La suivre jusqu'aux « Sambuis » (ne pas s'engager sur la route goudronnée). Rentrer dans le hameau. Après le dernier chalet prendre un sentier qui par une brève montée atteint le passage de « La Cache ».

De ce petit col – le deuxième du circuit – on descend vers le Nord jusqu'au « Planet » (prairie et quelques chalets). Remonter sur la gauche la prairie. De là le chemin descend vers la route forestière. Remonter celle-ci sur 600m jusqu'au point de départ du circuit.

