



Balades et randonnées pédestres en Pays Rochois

Le château d'Arcine (ou de Rumilly sous Cornillon)
Il est souvent mentionné dans l'histoire du Faucigny. Il est signalé en 1210 dans la dot de Béatrice de Genève, lorsque cette princesse épousa Thomas 1^{er}, comte de Savoie.
Ce château contrôlait le débouché de la vallée du Borne. Il surveillait ainsi la route d'Annecy à Bonneville par Thônes.

La centrale électrique de Peterat
Ce n'est sans doute pas la toute première usine de production d'électricité installée dans la gorge du torrent. Les ruines d'un autre bâtiment existent un peu en amont du site actuel. Elle est alimentée par un barrage sur le Borne installé au Petit-Bornand 3 km en amont.
La « Société Hydro-électrique du Borne », à l'origine de cette installation (années 1920), fut rachetée après la dernière guerre mondiale lors de la création de la société nationale EDF, et des nationalisations qui l'accompagnèrent.

6

Circuit de La Pierre de Boëre



Durée : 1h40

Départ : Saint Pierre en Faucigny, parking près du Pont du Diable (route du Petit-Bornand)

Difficulté : facile - dénivelé 190m - quelques passages humides

Balisage : jaune et vert

Intérêt : circuit de proximité très varié ; permet de rejoindre Saint-Pierre à Saint-Laurent

Description de l'itinéraire

Pour se rendre au point de départ : depuis Saint Pierre en Faucigny, prendre la route du Petit-Bornand. Se garer dans le petit parking sur la gauche, à l'entrée des gorges du Borne, avant le « Pont du Diable ».

S'engager en face du parking dans la petite route goudronnée. On longe un parc à daims ①, puis le château d'Arche ②, l'un des trois châteaux de la commune de Saint-Pierre en Faucigny.

On rejoint bientôt la route de St-Pierre à St-Laurent, juste avant un grand virage (marbrier).

Du virage, suivre un sentier qui s'enfonce horizontalement dans la forêt, en balcon au dessus du Borne. On franchit un petit pont sur la conduite forcée alimentant la centrale EDF située en contrebas ③. L'eau est amenée à la tête de la conduite par un tunnel depuis une retenue installée au Petit-Bornand.

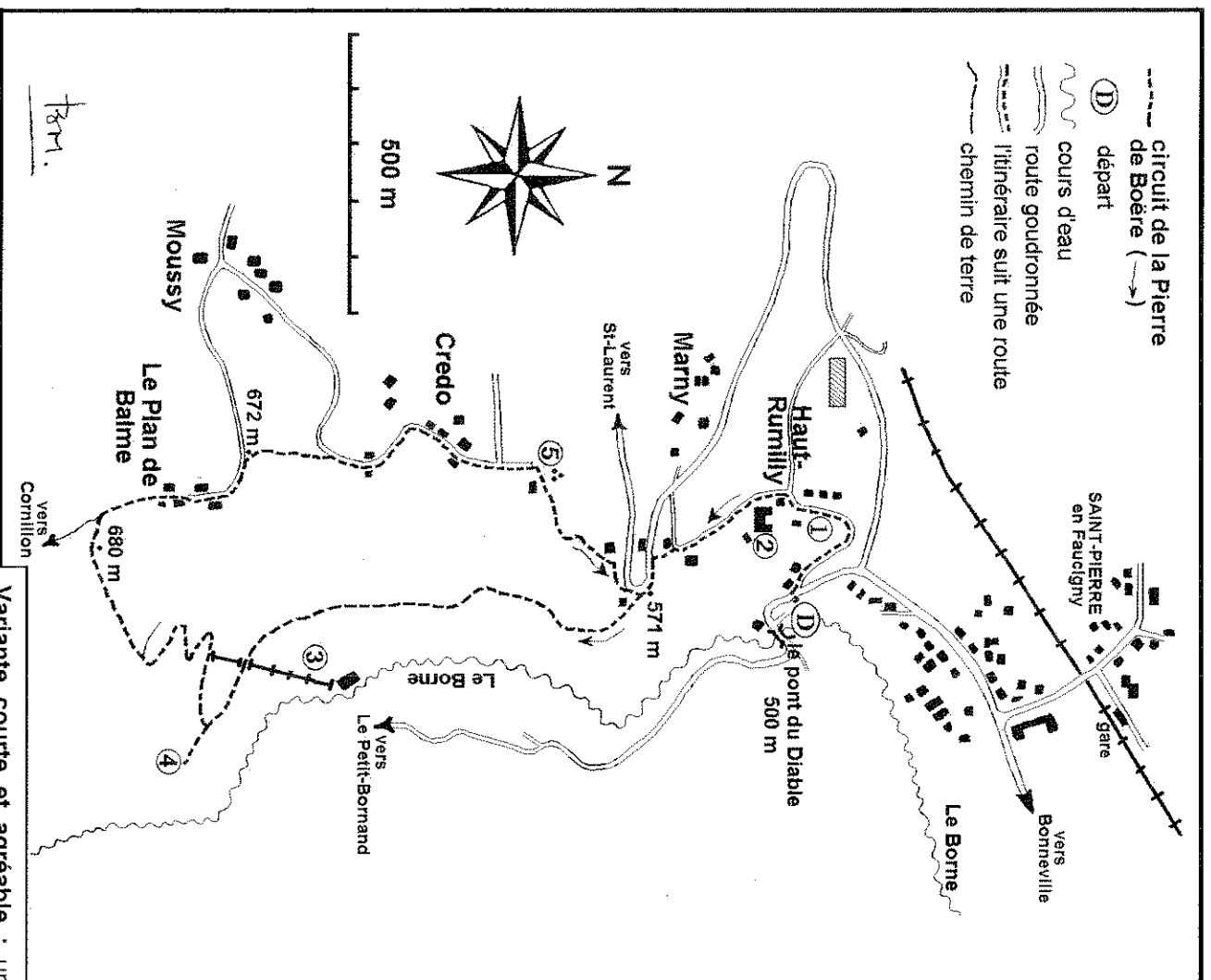
300m plus loin : carrefour. Avant de s'engager dans le chemin qui monte à droite, faire un aller-retour de 10m jusqu'à la Pierre de Boère ④.

Attention : ne pas se laisser tenter par le chemin qui poursuit au-delà de la Pierre de Boère. Il se perd dans des pentes rapides !

La Pierre de Boère est un pointement rocheux au pied duquel s'ouvre un court tunnel. Il sert semble-t-il de poudrière lors des travaux hydroélectriques réalisés dans la gorge dans les années 1920.

Revenir au carrefour et grimper le sentier qui mène au Plan de Balme (commune St-Laurent). Traverser le hameau. Après le virage de la route s'engager à droite dans un chemin qui rejoint une autre route ; la suivre vers le bas en traversant le hameau de Credo. Au carrefour, partir en face le long d'un petit canal que l'on suit sur 40m.

Le canal est alimenté par de l'eau détournée du torrent de La Restat et par le drainage de près marécageux. Les ruines ⑤ sont tout ce qui reste de plusieurs bâtiments (moulin, scierie, forge) abandonnés dans les années 50.



Au delà des ruines un sentier permet de retrouver le virage de la route de St-Laurent et la première partie de l'itinéraire.

Variante courte et agréable : un aller retour depuis l'épingle à cheveu de la route - près de l'entrepris de monuments funéraires - Jusqu'à la Pierre de Boère