

# Balades et randonnées pédestres en Pays Rochois

## 5

### La Laurentine

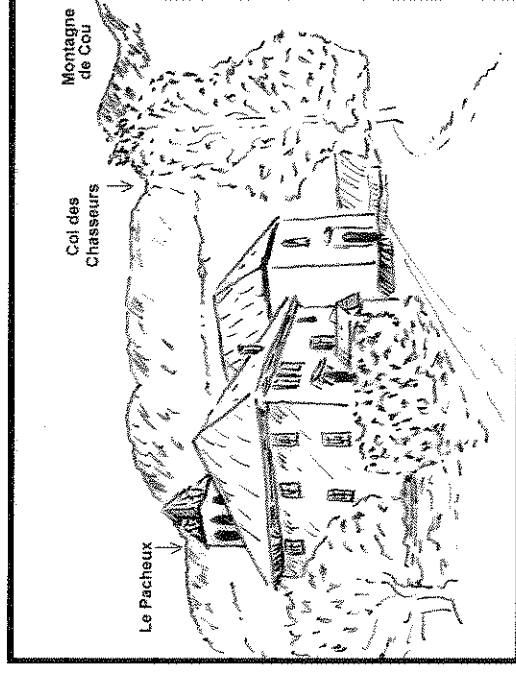



#### Forêt communale de Saint-Laurent

Elle est très étendue et couvre une partie des pentes Nord de la montagne de Cou. Elle était autrefois trouée d'un certain nombre de prairies de fauche. Elles ont été soit replantées de résineux, soit abandonnées aux friches. Des ruines de granges marquent ici ou là les emplacements de ces anciens prés.

#### La voie ferrée à Saint Laurent

La ligne la Roche Anney doit franchir le col d'Evires. Pour gagner l'altitude nécessaire, passer de 530m à presque 800m, il a fallu construire un tracé en pente douce. Saint-Laurent se trouve ainsi ceinturé par la voie ferrée qui décrit un cercle presque complet, bien visible à partir de certains points de vue le long de la « Laurentine ». En outre le centre de ce cercle est ... le clocher de la commune !

Le long de la « Laurentine » se déroule chaque année une marche populaire festive organisée par la commune de Saint-Laurent.



**Durée :** 4h

**Départ :** Saint-Laurent, derrière l'église

**Intérêt :** découverte du site et de la forêt de Saint-Laurent, dominés par les pentes escarpées de la pointe de Cou. Belles perspectives sur la vallée de l'Arve

**Difficultés :** circuit long - dénivelé : 600 m - nombreux croisements de pistes forestières : être attentif à l'itinéraire dans la forêt

**Balises :** jaune et bleu

