

Le moulin d'Orange : il a cessé son activité depuis le milieu du 19<sup>ème</sup> siècle, mais fut habité jusqu'aux années 50. On peut encore voir le tracé du canal, la « bédrière », qui dérivait l'eau du torrent vers le bâtiment principal. En face de celui-ci : ruines du four à pain.

« Orange » : Le mot provient d'une très ancienne racine signifiant « hauteur ». Cela convient bien à la situation de ce hameau de La Roche.

Station d'Orange : le hameau est sur la commune de La Roche, mais la station est installée sur la commune de Saint-Sixt. La frontière entre les deux communes passe en particulier le long du chemin de départ du « circuit du Moulin ». La route qui mène à la station fut construite vers 1955.



« Fruitière » : c'est là que les paysans venaient apporter matin et soir leur production de lait. Le fromager y avait la charge de la fabrication du fromage. La fruitière d'Orange a cessé de fonctionner vers 1980.

Blocs de granite : on peut repérer à l'extrémité du chemin de départ, sur la gauche, quelques blocs de granite. Ce sont les restes d'un bloc morainique issu du massif du Mt Blanc et abandonné par l'ancien glacier de la vallée de l'Arve. La plupart des blocs de granite de la région ont été exploités pour la construction des maisons traditionnelles (encadrements de portes et fenêtres, angles de mur).

Sur la commune d'Arenthon demeure encore un bloc de granite remarquable par sa taille : « La Pierre aux Serpents » (sentier balisé au départ du bourg).

# Balades et randonnées pédestres en Pays Rochois

## Circuit du Moulin d'Orange




**Durée** : 1h45 à 2h

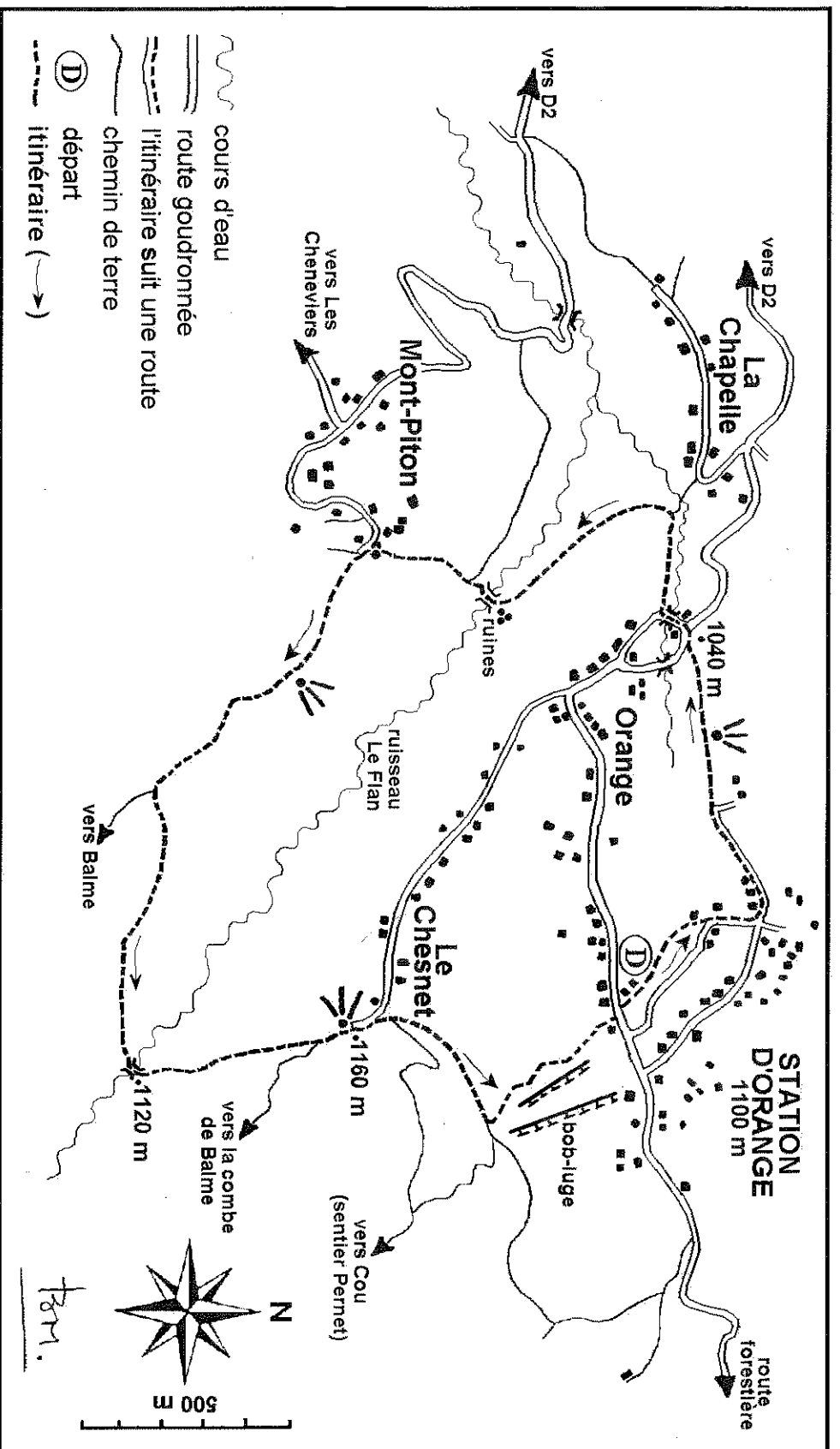
**Départ** : chemin de terre à gauche en arrivant à la station d'Orange (face au numéro 3440 de la rue)

**Difficulté** : moyenne - dénivelé 120 m - passage humide

**Intérêt** : découverte du plateau d'Orange et du vallon du ruisseau « Le Fian »

**Balisateur** : jaune et vert





## Description de l'itinéraire

Le chemin, bordé d'épicias, débouche sur une route que l'on suit jusqu'à un carrefour ; repérer à gauche les blocs de granite. Prendre à gauche la «Route de Sur les Gorges». A l'extrémité de celle-ci suivre dans la même direction le chemin qui longe la prairie. On débouche sur la route départementale que l'on traverse (**prudence** !).

Prendre en face entre les bâtiments de l'ancienne fruitière du hameau. Traverser le pont de pierre, puis tourner à droite en descente dans un large chemin qui suit le ruisseau coulant en contrebas.

Au bas de la descente le chemin se poursuit à gauche horizontalement jusqu'aux **ruines du moulin**.

Traverser le torrent sur la passerelle. Sur l'autre rive le chemin se redresse jusqu'au hameau supérieur de Mont-Piton (commune de Thorens-Gilières).

De là, prendre à gauche un large chemin horizontal qui emmène vers le fond du vallon. A l'entrée de la forêt, bifurcation : prendre le chemin de gauche. Il conduit au ruisseau « Le Flan » que l'on traverse sur une passerelle.

Graver le raidillon, et suivre à gauche le chemin qui parvient au parking du Chesnet (lieu de départ des balades dans le vallon de Balme).

Au départ de la route goudronnée, et avant le premier chalet, s'engager à droite dans le chemin de terre (départ du circuit « le Balcon de Cou »). 30m plus loin, prendre le chemin de gauche (horizontal) qui mène à l'extrémité supérieure des téléskis.

Juste avant le premier télési, repérer le chemin qui descend à gauche dans le bois.  
Revenir vers la station le long d'une piste de ski.